

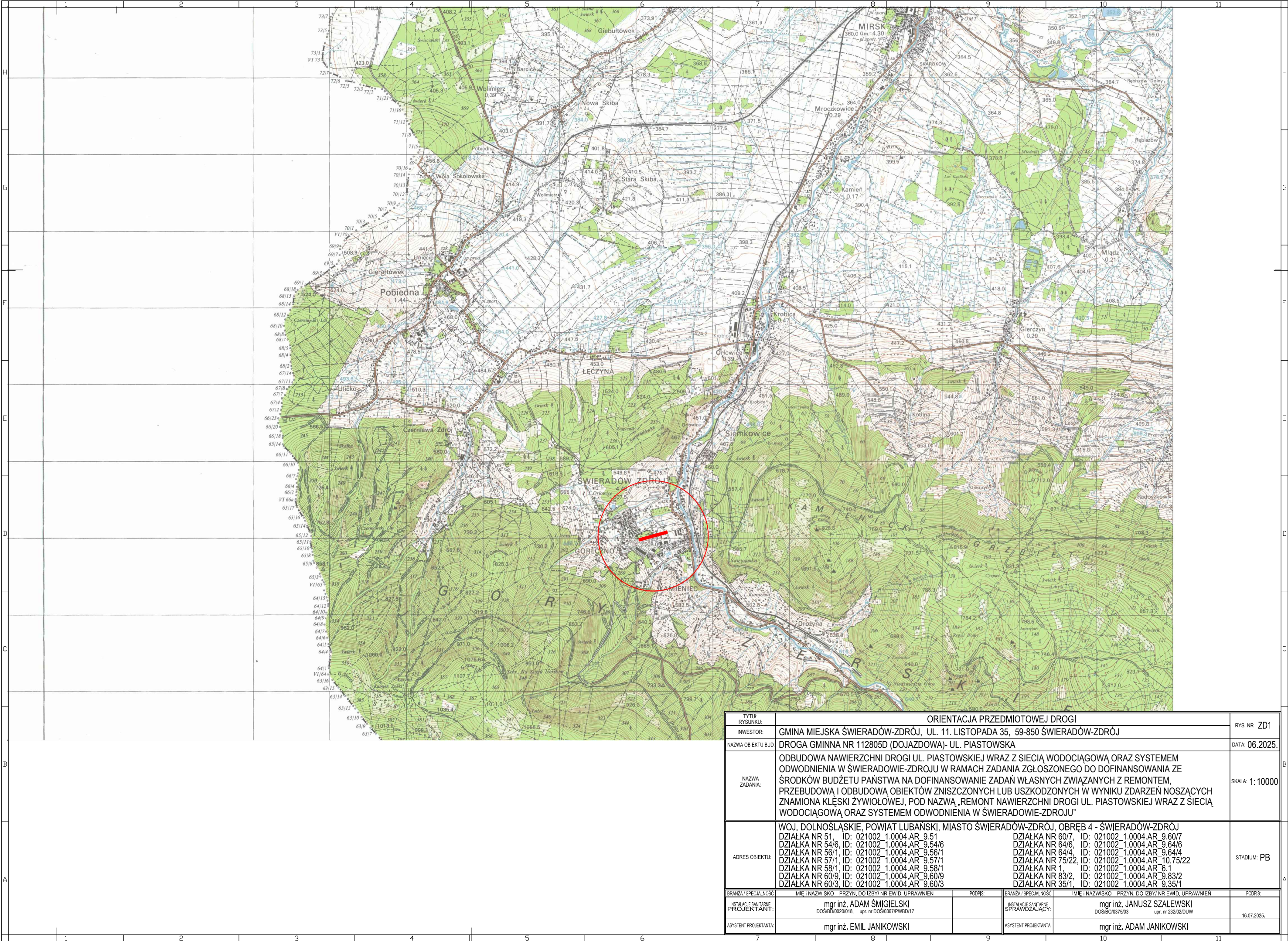
<b>NAZWA INWESTYCJI</b>	ODBUDOWA NAWIERZCHNI DROGI UL. PIASTOWSKIEJ WRAZ Z SIECIĄ WODOCIĄGOWĄ ORAZ SYSTEMEM ODWODNIENIA W ŚWIERADOWIE-ZDRÓJU W RAMACH ZADANIA ZGŁOSZONEGO DO DOFINANSOWANIA ZE ŚRODKÓW BUDŻETU PAŃSTWA NA DOFINANSOWANIE ZADAŃ WŁASNYCH ZWIĄZANYCH Z REMONTEM, PRZEBUDOWĄ I ODBUDOWĄ OBIEKTÓW ZNISZCZONYCH LUB USZKODZONYCH W WYNIKU ZDARZEŃ NOSZĄCYCH ZNAMIONA KLĘSKI ŻYWIOŁOWEJ, POD NAZWĄ „REMONT NAWIERZCHNI DROGI UL. PIASTOWSKIEJ WRAZ Z SIECIĄ WODOCIĄGOWĄ ORAZ SYSTEMEM ODWODNIENIA W ŚWIERADOWIE-ZDRÓJU”
<b>NAZWA ZAMIERZENIA BUDOWLANEGO</b>	<b>PRZEBUDOWA NAWIERZCHNI DROGI UL. PIASTOWSKIEJ WRAZ Z CHODNIKAMI I BUDOWĄ SIECI KANALIZACJI DESZCZOWEJ GRAWITACYJNEJ, WODOCIĄGOWEJ ORAZ SANITARNEJ GRAWITACYJNEJ</b>
<b>ADRES OBIEKTU BUDOWLANEGO, IDENTYFIKATORY DZIAŁEK EWIDENCYJNYCH</b>	WOJ. DOLNOŚLĄSKIE, POWIAT LUBAŃSKI, MIASTO ŚWIERADÓW-ZDRÓJ, OBRĘB 4 - ŚWIERADÓW-ZDRÓJ DZIAŁKA NR 51, ID: 021002_1.0004.AR_9.51 DZIAŁKA NR 54/6, ID: 021002_1.0004.AR_9.54/6 DZIAŁKA NR 56/1, ID: 021002_1.0004.AR_9.56/1 DZIAŁKA NR 57/1, ID: 021002_1.0004.AR_9.57/1 DZIAŁKA NR 58/1, ID: 021002_1.0004.AR_9.58/1 DZIAŁKA NR 60/9, ID: 021002_1.0004.AR_9.60/9 DZIAŁKA NR 60/3, ID: 021002_1.0004.AR_9.60/3 DZIAŁKA NR 60/7, ID: 021002_1.0004.AR_9.60/7 DZIAŁKA NR 64/6, ID: 021002_1.0004.AR_9.64/6 DZIAŁKA NR 64/4, ID: 021002_1.0004.AR_9.64/4 DZIAŁKA NR 75/22, ID: 021002_1.0004.AR_10.75/22 DZIAŁKA NR 1, ID: 021002_1.0004.AR_6.1 DZIAŁKA NR 83/2, ID: 021002_1.0004.AR_9.83/2 DZIAŁKA NR 35/1, ID: 021002_1.0004.AR_9.35/1
<b>KATEGORIA OBIEKTU BUDOWLANEGO</b>	XXV - droga XXVI - sieci wodociągowe, kanalizacyjne
<b>INWESTOR</b>	GMINA MIEJSKA ŚWIERADÓW-ZDRÓJ, UL. 11. LISTOPADA 35, 59-850 ŚWIERADÓW-ZDRÓJ

## 1.2. CZĘŚĆ RYSUNKOWA

str. 29

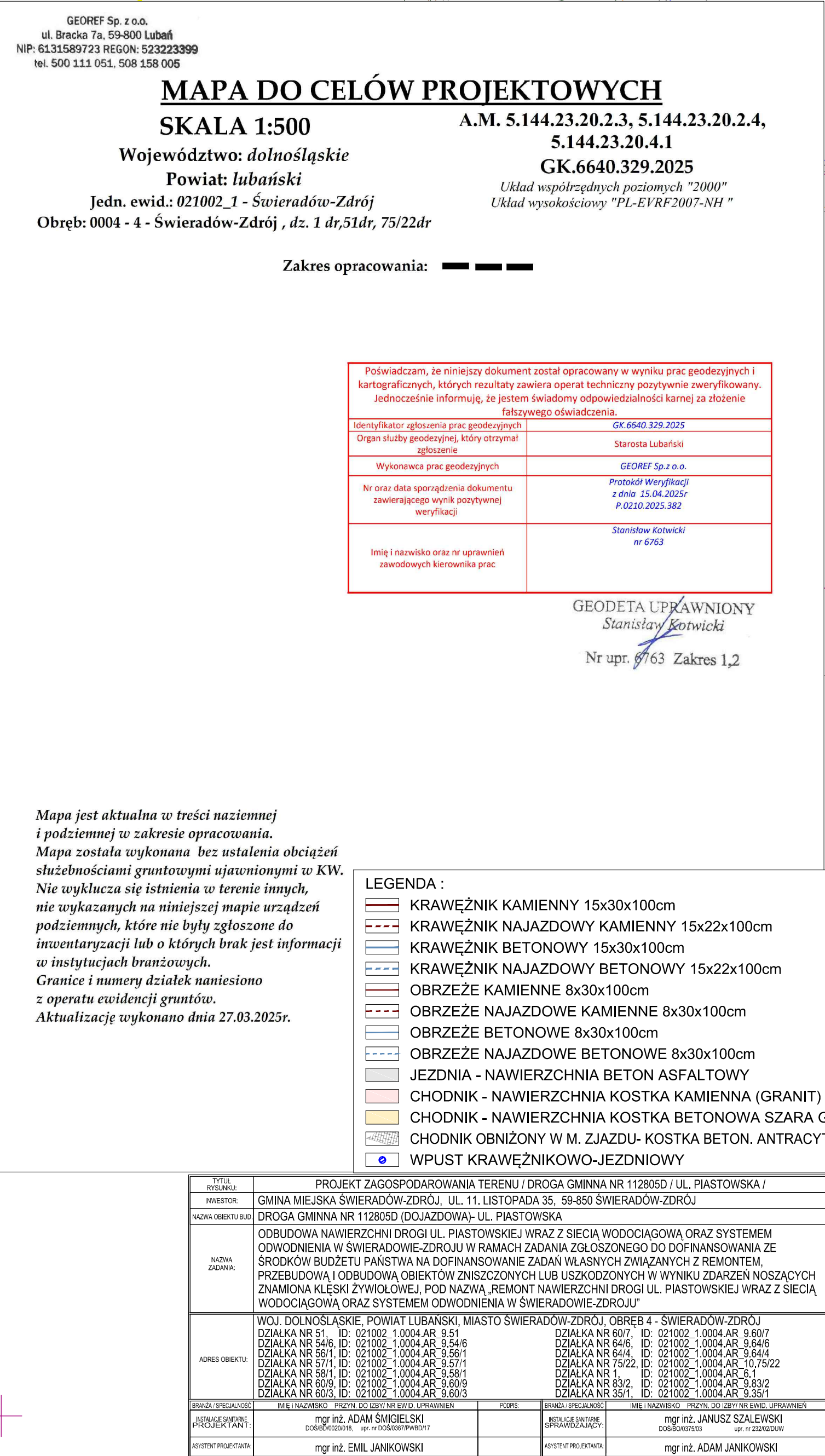
RYS.NR	TYTUŁ RYSUNKU	SKALA
ZD1	ORIENTACJA PRZEDMIOTOWEJ DROGI	1: 10000
ZD2	PROJEKT ZAGOSPODAROWANIA TERENU / DROGA GMINNA NR 112805D / UL. PIASTOWSKA /	1: 500
Z01	PROJEKT ZAGOSPODAROWANIA TERENU SIECI KANALIZACJI DESZCZOWEJ	1: 500
ZWK1	PROJEKT ZAGOSPODAROWANIA TERENU SIECI WODOCIĄGOWEJ I SIECI KANALIZACJI SANITARNEJ	1: 500



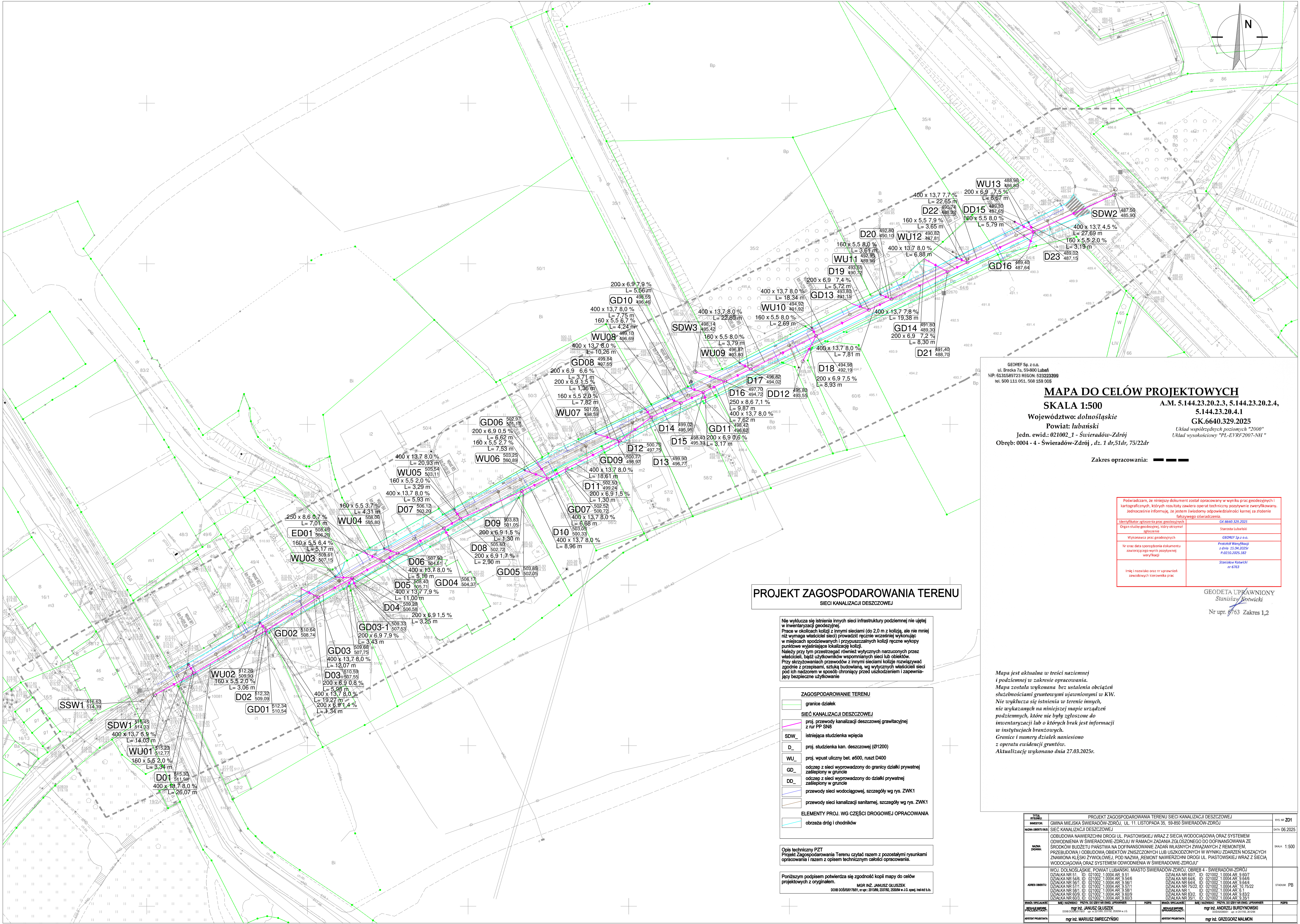


TYTUŁ RYSUNKU:	ORIENTACJA PRZEDMIOTOWEJ DROGI						RYS. NR	ZD1
INWESTOR:	GMINA MIEJSKA ŚWIERADÓW-ZDRÓJ, UL. 11. LISTOPADA 35, 59-850 ŚWIERADÓW-ZDRÓJ							
NAZWA OBIEKTU BUD.	DROGA GMINNA NR 112805D (DOJAZDOWA)-UL. PIASTOWSKA						DATA:	06.2025.
NAZWA ZADANIA:	ODBUDOWA NAWIERZCHNI DROGI UL. PIASTOWSKIEJ WRAZ Z SIECIĄ WODOCIĄGOWĄ ORAZ SYSTEMEM ODWODNIENIA W ŚWIERADOWIE-ZDROJU W RAMACH ZADANIA ZGŁOSZONEGO DO DOFINANSOWANIA ZE ŚRODKÓW BUDŻETU PAŃSTWA NA DOFINANSOWANIE ZADAŃ WŁASNYCH ZWIĄZANYCH Z REMONTEM, PRZEBUDOWĄ I ODBUDOWĄ OBIEKTÓW ZNISZCZONYCH LUB USZKODZONYCH W WYNIKU ZDARZEŃ NOSZĄCYCH ZNAMIONA KLĘSKI ŻYWIŁOWEJ, POD NAZWĄ „REMONT NAWIERZCHNI DROGI UL. PIASTOWSKIEJ WRAZ Z SIECIĄ WODOCIĄGOWĄ ORAZ SYSTEMEM ODWODNIENIA W ŚWIERADOWIE-ZDROJU”						SKALA:	1:10000
ADRES OBIEKTU:	WOJ. DOLNOŚLĄSKIE, POWIAT LUBAŃSKI, MIASTO ŚWIERADÓW-ZDRÓJ, OBRĘB 4 - ŚWIERADÓW-ZDRÓJ DZIAŁKA NR 51, ID: 021002_1.0004.AR_9.51 DZIAŁKA NR 54/6, ID: 021002_1.0004.AR_9.54/6 DZIAŁKA NR 56/1, ID: 021002_1.0004.AR_9.56/1 DZIAŁKA NR 57/1, ID: 021002_1.0004.AR_9.57/1 DZIAŁKA NR 58/1, ID: 021002_1.0004.AR_9.58/1 DZIAŁKA NR 60/9, ID: 021002_1.0004.AR_9.60/9 DZIAŁKA NR 60/3, ID: 021002_1.0004.AR_9.60/3 DZIAŁKA NR 60/7, ID: 021002_1.0004.AR_9.60/7 DZIAŁKA NR 64/6, ID: 021002_1.0004.AR_9.64/6 DZIAŁKA NR 64/4, ID: 021002_1.0004.AR_9.64/4 DZIAŁKA NR 75/22, ID: 021002_1.0004.AR_10.75/22 DZIAŁKA NR 1, ID: 021002_1.0004.AR_6.1 DZIAŁKA NR 83/2, ID: 021002_1.0004.AR_9.83/2 DZIAŁKA NR 35/1, ID: 021002_1.0004.AR_9.35/1						STADIUM:	PB
BRANŻA / SPECJALNOŚĆ	IMIĘ I NAZWISKO PRZYN. DO IZBY/ NR EWID. UPRAWNIEN		PODPIS:	BRANŻA / SPECJALNOŚĆ	IMIĘ I NAZWISKO PRZYN. DO IZBY/ NR EWID. UPRAWNIEN		PODPIS:	
INSTALACJE SANITARNE PROJEKTANT:	mgr inż. ADAM ŚMIGIELSKI DOŚBDO0020018, upr. nr DOŚ0367/PWB017			INSTALACJE SANITARNE SPRAWDZAJĄCY:	mgr inż. JANUSZ SZALEWSKI DOŚBDO0375003 upr. nr 232/02/DUW		16.07.2025.	
ASYSTENT PROJEKTANTA:	mgr inż. EMIL JANIKOWSKI			ASYSTENT PROJEKTANTA:	mgr inż. ADAM JANIKOWSKI			









GEOREF Sp. z o.o.  
ul. Bracka 7a, 59-800 Lubiąż  
NIP: 6131569723 REGON: 523223399  
tel. 500 111 051, 508 153 005

**MAPA DO CELÓW PROJEKTOWYCH**  
**SKALA 1:500** A.M. 5.144.23.20.2.3, 5.144.23.20.2.4, 5.144.23.20.4.1  
Województwo: **dolnośląskie** GK.6640.329.2025  
Powiat: **lubański**  
Jedn. ewid.: **021002\_1 - Świeradów-Zdrój** Układ współrzędnych poziomych "2000"  
Obręb: **0004 - 4 - Świeradów-Zdrój**, dz. 1 dr, 51 dr, 75/22 dr Układ wysokościowy "PL-EVRF2007-NH"

Zakres opracowania: — — — — —

Poświadczam, że niniejszy dokument został opracowany w wyniku prac geodezyjnych i kartograficznych, których rezultaty zawiera operat techniczny pozytywnie zweryfikowany. Jednocześnie informuję, że jestem świadomy odpowiedzialności karnej za złożenie fałszywego oświadczenia.	
Identyfikator zgłoszenia prac geodezyjnych	GK 6640.329.2025
Organ służby geodezyjnej, który otrzymał zgłoszenie	Starosta Lubański
Wykonawca prac geodezyjnych	GEOREF Sp. z o.o.
Nr oraz data sporządzenia dokumentu zawierającego wyniki pozytywnej weryfikacji	Protokół Weryfikacji z dnia 15.04.2025r. P.0210.2025.382
Imię i nazwisko oraz nr uprawnień zawodowych kierownika prac	Stanisław Korwicki nr 6763

GEODETA UPRAWNIONY  
Stanisław Korwicki  
Nr upr. 6763 Zakres 1,2

## PROJEKT ZAGOSPODAROWANIA TERENU SIECI KANALIZACJI DESZCZOWEJ

Nie wyklucza się istnienia innych sieci infrastruktury podziemnej nie ujętej w inwentaryzacji geodezyjnej.  
Prace w okolicach kolizji z innymi sieciami (do 2,0 m z kolizją, ale nie mniej niż wymaga właściciel sieci) prowadzić ręcznie wcześniej wykonując, w miejscach spodziewanych i przypuszczalnych kolizji ręczne wykopy punktowe wyjaśniające lokalizację kolizji.  
Należy przy tym przestrzegać również wytycznych narzuconych przez właścicieli, bądź użytkowników wspomnianych sieci lub obiektów.  
Przy skrzyżowaniach przewodów z innymi sieciami kolizje rozwiązywać zgodnie z przepisami, sztuką budowlaną, wg wytycznych właścicieli sieci pod ich nadzorem w sposób chroniący przed uszkodzeniem i zapewniający bezpieczne użytkowanie.

ZAGOSPODAROWANIE TERENU	
	granice działek
SIEĆ KANALIZACJI DESZCZOWEJ	
	proj. przewody kanalizacji deszczowej grawitacyjnej z rur PP S-N8
	SDW_ istniejąca studzienka wlecia
	D_ proj. studzienka kan. deszczowej (Ø1200)
	WU_ proj. wpust uliczny bet. ø500, ruszt D400
	GD_ odczep z sieci wyprowadzony do granicy działki prywatnej zasłonięty w gruncie
	DD_ odczep z sieci wyprowadzony do działki prywatnej zasłonięty w gruncie
	przewody sieci wodociągowej, szczegóły wg rys. ZWK1
	przewody sieci kanalizacji sanitarnej, szczegóły wg rys. ZWK1
ELEMENTY PROJ. WG CZĘŚCI DROGOWEJ OPACOWANIA	
	obrzeża dróg i chodników

Opis techniczny PZT  
Projekt Zagospodarowania Terenu czytać razem z pozostałymi rysunkami opracowania i razem z opisem technicznym całości opracowania.

Poniższym podpisem potwierdza się zgodność kopii mapy do celów projektowych z oryginałem.  
MGR INŻ. JANUSZ GLUSZEK  
DOB 00459677001, w upr.: 201368, 233762, 230094 w J.G. spęd. inż. inż. b.d.

Mapa jest aktualna w treści naziennej i podziemnej w zakresie opracowania.  
Mapa została wykonana bez ustalenia obciążeń służebnościami gruntowymi ująłymi w KW.  
Nie wyklucza się istnienia w terenie innych, nie wykazanych na niniejszej mapie urządzeń podziemnych, które nie były zgłoszone do inwentaryzacji lub o których brak jest informacji w instytucjach branżowych.  
Granice i numery działek zamieszczone z operatu ewidencyjnego gruntów.  
Aktualizację wykonano dnia 27.03.2025r.

TYTUŁ	PROJEKT ZAGOSPODAROWANIA TERENU SIECI KANALIZACJI DESZCZOWEJ	RYS. NR	Z01
WYKONAWCA	GEOREF Sp. z o.o.	DATA	06.2025
WYKONAWCA	SIEĆ KANALIZACJI DESZCZOWEJ	SKALA	1:500
WYKONAWCA	ODBUDOWA NAWIERZCHNI DROGI UL. PIASTOWSKIEJ WRAZ Z SIECIĄ WODOCIĄGOWĄ ORAZ SYSTEMEM ODWODNIENIA W ŚWIERADOWIE-ZDRÓJU W RAMACH ZADANIA ZGŁOSZONEGO DO DOFINANSOWANIA ZE ŚRODKÓW BUDŻETU PAŃSTWA NA DOFINANSOWANIE ZADAŃ WŁASNYCH ZWIĄZANYCH Z REMONTEM PRZEBUDOWĄ I ODBUDOWĄ OBIEKTÓW ZNISZCZONYCH LUB USZKODZONYCH W WYNIKU DZIAŁAŃ NOSZĄCYCH ZNAMIONA KŁĘSKI ŻYWIŁOWEJ, POD NAZWA "REMONT NAWIERZCHNI DROGI UL. PIASTOWSKIEJ WRAZ Z SIECIĄ WODOCIĄGOWĄ ORAZ SYSTEMEM ODWODNIENIA W ŚWIERADOWIE-ZDRÓJU"	STADIUM	PB
ADRES OBRĘTU	WOJ. DOLNOŚLĄSKIE, POWIAT LUBAŃSKI, MIASTO ŚWIERADÓW-ZDRÓJ, OBRĘB 4 - ŚWIERADÓW-ZDRÓJ		
ADRES OBRĘTU	DZIAŁKA NR 51, ID: 021002-1-0004-AR-9-51 DZIAŁKA NR 54/6, ID: 021002-1-0004-AR-9-54/6 DZIAŁKA NR 54/6, ID: 021002-1-0004-AR-9-54/6 DZIAŁKA NR 57/1, ID: 021002-1-0004-AR-9-57/1 DZIAŁKA NR 58/1, ID: 021002-1-0004-AR-9-58/1 DZIAŁKA NR 59/1, ID: 021002-1-0004-AR-9-59/1 DZIAŁKA NR 60/1, ID: 021002-1-0004-AR-9-60/1 DZIAŁKA NR 60/1, ID: 021002-1-0004-AR-9-60/1		
STADIUM	mgr inż. JANUSZ GLUSZEK DOB 00459677001, w upr.: 201368, 233762, 230094 w J.G. spęd. inż. inż. b.d.	mgr inż. ANDRZEJ BURDYNOWSKI DOB 00459677001, w upr.: 201368, 233762, 230094 w J.G. spęd. inż. inż. b.d.	mgr inż. GRZEGORZ MALMON



